

Windkraft –

was sich in Bayern tut!

Das Beispiel der Region Westmittelfranken (8)

Regierung von Mittelfranken



Regionaler Planungsverband Westmittelfranken 



Dr. Rainer Fugmann

Regionsbeauftragter für die Region
Westmittelfranken (8)
bei der Regierung von Mittelfranken

Promenade 27
91522 Ansbach

Tel.: 0981 53 1676
PC-Fax: 0981 53 5676
Zentral-Fax: 0981 53 1206

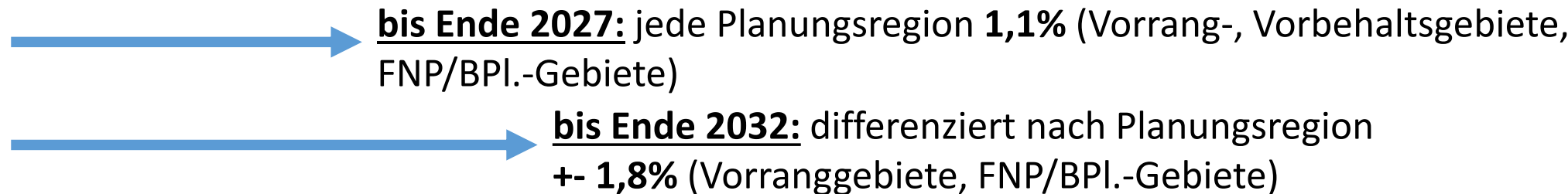
E-Mail: rainer.fugmann@reg-mfr.bayern.de
www.regierung.mittelfranken.bayern.de
www.region-westmittelfranken.de

Zahlen und Fakten Windkraft Westmittelfranken

- **187 Windkraftanlagen** (WKA) mit insg. 417 MW Leistung
 - 71 WKA (150 MW) im Lkr. AN
 - 5 WKA (15 MW) in der Stadt AN
 - 60 WKA (150 MW) im Lkr. NEA
 - 51 WKA (103 MW) im Lkr. WUG
- **35 Vorranggebiete** (ca. 1.305 ha), **31 Vorbehaltsgebiete** (ca. 920 ha)
- In den vergangenen fünf Jahren sechs Fortschreibungen im Kapitel RP8 6.2.2 Windkraft

a) Gesetz zur Erhöhung und Beschleunigung des Ausbaus von Windenergien an Land („Wind-an-Land-Gesetz“ – WaLG)

- **Ziele:** bis 2030 80% des verbrauchten Stroms aus Erneuerbaren Energien, bis 2045 Treibhausgasneutralität
- **Lösung:** verbindliche Flächenziele (2,0% Bundesfläche, Bayern 1,8%)



- **Wenn Ziele nicht erreicht,** dann können Ziele der Raumordnung, sonstige Maßnahmen der Landesplanung (z.B. Mindestabstände) oder Darstellungen in FNPs Windkraft nicht entgegengehalten werden -> **Privilegierung gem. § 35 Abs. 1 Nr. 5 BauGB; wenn Ziel erreicht, dann entfällt die privilegierte Zulässigkeit von WKA außerhalb der ausgewiesenen Gebiete**

a) Gesetz zur Erhöhung und Beschleunigung des Ausbaus von Windenergien an Land („Wind-an-Land-Gesetz“ – WaLG)

- **Regionalplan:** Aktuell ca. 1.305 ha Vorrang- ca. 920 ha Vorbehaltsgebiete sowie ca. 260 ha Flächen in FNPs (ca. 0,6% der Regionsfläche)
- **Ziel:**
 - bis Ende 2027: ca. 4.800 ha (1,1% der Regionsfläche)
 - bis Ende 2032: mind. ca. 7.800 ha (mind. 1,8% der Regionsfläche)
- In den festgesetzten Zeiträumen (insb. bis Ende 2027) besitzt der bestehende Regionalplan Westmittelfranken weiterhin Gültigkeit
- **Solange der Planträger das Flächenziel erreicht, ist er frei in der Definition der Planungskriterien! (z.B. Siedlungsabstände o.Ä.)**

b) Änderung der Bayerischen Bauordnung (BayBO)

- **Neuer Art 82a BayBO** aber in regionalplanerischen Vorrang- und Vorbehaltsgebieten ab Juni 2023 WaLG (vgl. Art 82b BayBO)!

c) Änderung des Bundesnaturschutzgesetzes (BNatSchG)

- **§ 26 BNatSchG**: Öffnung von Landschaftsschutzgebieten für die Windkraftnutzung (§ 26 Abs. 3 BNatSchG)
 - Ausnahme Natura 2000- und Welterbegebiete
 - nach Erreichen des Flächenziels nur in Windenergiegebieten
 - bei Nicht-Erreichen des Flächenziels generell (außer in Natura 2000- und Welterbegebieten)
- Artenschutzbezogene Veränderungen (§ 45 b-d BNatSchG)

Fortschreibung des Regionalplans der Region Westmittelfranken - Arbeitsprogramm

Oktober 2022: 121. PAS

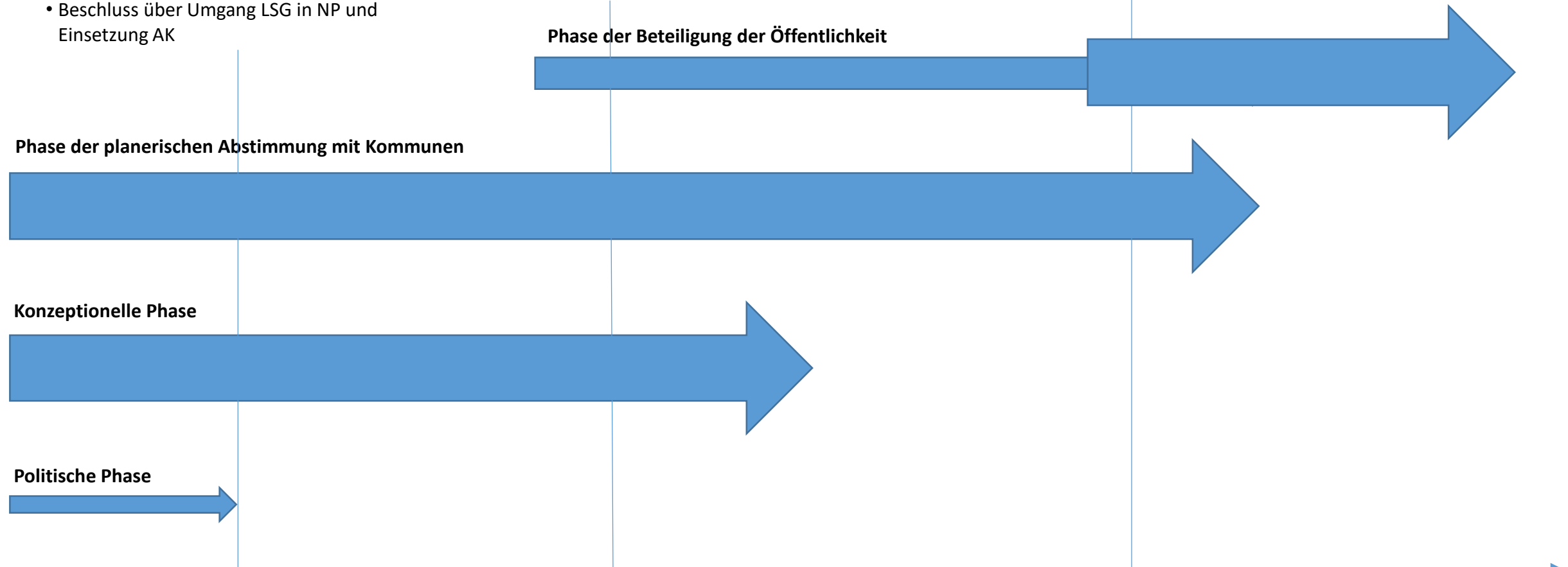
- Allg. Information
- Aufstellungsbeschluss
- Beschluss über Umgang LSG in NP und Einsetzung AK

Mrz. 2023: 122. PAS

- Zwischeninformation
- Übersicht/Festlegung Planprinzipien

Frühestens: Nov. 2023: 123. PAS

Einleitung erstes Beteiligungsverfahren



Fortschreibung des Regionalplans der Region Westmittelfranken - Arbeitsprogramm

Ergebnisse der ersten Abstimmungsrunde(n) mit den Kommunen und Fachstellen/Verbänden

- Stand 20.04.2023: Information 120 Kommunen in Westmittelfranken in 60 interkommunalen, direkten Gesprächen; 18 Gemeinderatssitzungen
- Information der genannten Gemeinden über:
 - Plannotwendigkeit/rechtlicher Rahmen
 - Gunst- und Ungunstfaktoren/ „No-go-Areas“
 - Erstbewertung der 295 Potentialgebiete, i.S.v Bereiche, die man aus regionalplanerischer Sicht denken sollte, denken kann und nicht denken sollte
 - planerische/rechtliche Konsequenzen für Kommunen
 - z.T. Visualisierungen/Projektmodellierungen
- Inhaltliche Beratung von zahlreichen kommunalen und interkommunalen Initiativen (Windkraftkümmerer)

Fortschreibung des Regionalplans der Region Westmittelfranken - Arbeitsprogramm

Ergebnisse der ersten Abstimmungsrunde(n) mit Fachstellen/Verbänden

- Stand 21.04.2023: 26 Abstimmungsgespräche mit Fachstellen/Verbänden
- Fachliche Bewertung von 295 Potentialgebieten
- Wesentliche fachliche „Baustellen“:
 - Artenschutz: Insb. LfU-Kartierung zu den Kernzonen schlaggefährdeter Vogelarten
 - Wasserwirtschaft: Spezifische Bewertung der Zonen III der Wasserschutzgebiete
 - Militär: Tiefflugrouten, Bauschutzbereiche, Anlagenschutzbereiche
 - Zivile Luftfahrt: Bauschutzbereiche, Anlagenschutzbereiche, Platzrunden
 - Denkmalschutz: Liste besonders landschaftsprägender Denkmäler

Projektgebiet	Benennung	Kommune 1	Kommune 2	Kommune 3	Kommune 4	In Cloud	Voraussichtliche Nicht-Eignung	Größe (800m; ca.)	Größe (1.000m; ca.)
201	Tauberzell Nordwest	Adelshofen					Taubertal 1.000 m	100	50
202	Gickelhausen West	Adelshofen					Taubertal 1.000 m (Westteil), 2.000 m (Mitte)	160	55
203	Adelshofen Ost	Adelshofen	Ohrenbach	Steinsfeld				210	80
204	Endsee	Steinsfeld	Ohrenbach			ja		190	110
205	Habelsee Nord	Ohrenbach	Galmergarten	Uffenheim		ja		220	120
206	Gattenhofen West	Steinsfeld	Adelshofen	Rothenburg o.d.Tauber			Taubertal 1.000 m (Westteil), 2.000 m (Ostteil)	480	330
207	Steinsfeld Nordost	Steinsfeld						60	20
208	Schweinsdord Nordwest	Neusitz	Steinsfeld				Platzrunde Flugplatz Rothenburg o.d.Tauber	80	20
209	Schweinsdord Südwest	Rothenburg o.d.Tauber	Neusitz				Platzrunde/Anlagenschutzbereich Flugplatz Rothenburg o.d.Tauber	75	20
210	Hemendorf West	Rothenburg o.d.Tauber				ja		55	5
211	Nordenberg Nordost	Windelsbach	Steinsfeld				Schichtstufe 1.000 m (Westteil), 2.000m (Ostteil)	260	130
212	Hornau Nordost	Windelsbach					Schichtstufe 1.000 m	120	80
213	Anfelden West	Marktbergel	Colmberg	Oberdachstetten				110	45
214	Wachsenberg Nordost	Windelsbach					Schichtstufe 1.000 m (Westteil), 2.000m (Ostteil); Platzrunde Flugplatz Rothenburg o.d.Tauber (Westteil)	140	70
215	Cadolzhofen West	Geslau	Windelsbach			ja		430	250
216	Binzwangen Nordwest	Colmberg	Geslau	Windelsbach		ja		140	55
217, 218	Binzwangen Nordost (Obersulzbach Nord)	Colmberg	Oberdachstetten	Lehrberg		ja		600	390
219	Hohenau Ost	Flachslanden	Lehrberg	Oberdachstetten		ja		130	45
220	Flachslanden West	Flachslanden				ja		20	0
221	Stockheim West	Rügland	Flachslanden			ja		170	85
222	Kettenhofstetten Ost	Flachslanden	Rügland	Lehrberg		ja		90	40
223	Birkenfels West	Flachslanden	Lehrberg			ja		140	80
224	Bettenfeld Südost	Rothenburg o.d.Tauber						140	80
225	Gesbattel Südwest	Gesbattel	Insingen					160	90
226	Gesbattel Südost	Gesbattel						120	30
227	Lohr Südost	Insingen	Diebach					90	20
228	Erweiterung WK 45	Insingen						190	150
229	Faulenberg Nord	Schillingsfürst	Diebach	Gesbattel			Schichtstufe 1.000 m (Ostteil), 2.000 m (Westteil)	310	170
230	Neusitz Ost	Neusitz	Windelsbach	Geslau			Schichtstufe 1.000 m	150	60
							Schichtstufe 1.000 m (Westteil)		

Denkmalschutz:

- Bodendenkmäler
- Landschaftsprägende Denkmäler

Allgemeine Daten:

- Betroffene Gemeinden
- Offensichtlich entgegenstehende Belange
- Größe
- Potential WKA
- Topographie
- Bewuchs
- Windhöffigkeit
- Standortgüte
- etc.

Naturschutz:

- Landsch.VB
- Landschaftsschutzgebiete
- Riesrand-Zonierung
- Visuelle Leitlinien
- Vorbelastung
- Biotopkartierung
- Ausgleichsflächen
- SPA-Gebiete
- Erholungseignung
- Artenschutz – schlaggefährdete Vogelarten
- Artenschutz – Kernzonen
- etc.

Zivile Luftfahrt, Militär, Richtfunk:

- Tiefflugrouten
- Platzrunden (Flugplätze)
- Prüfradien (Flugplätze)
- Bauschutzbereiche (Flugplätze)
- DWD-Pufferbereiche
- Anlagenschutzbereiche (Radar)
- Richtfunktrassen

Wasserwirtschaft:

- Zone 3a/b/3 Wasserschutzgebiete
- VR/VB Trinkwasserschutz

Fortschreibung des Regionalplans der Region Westmittelfranken - Beschlusslagen

Oktober 2022: 121. PAS

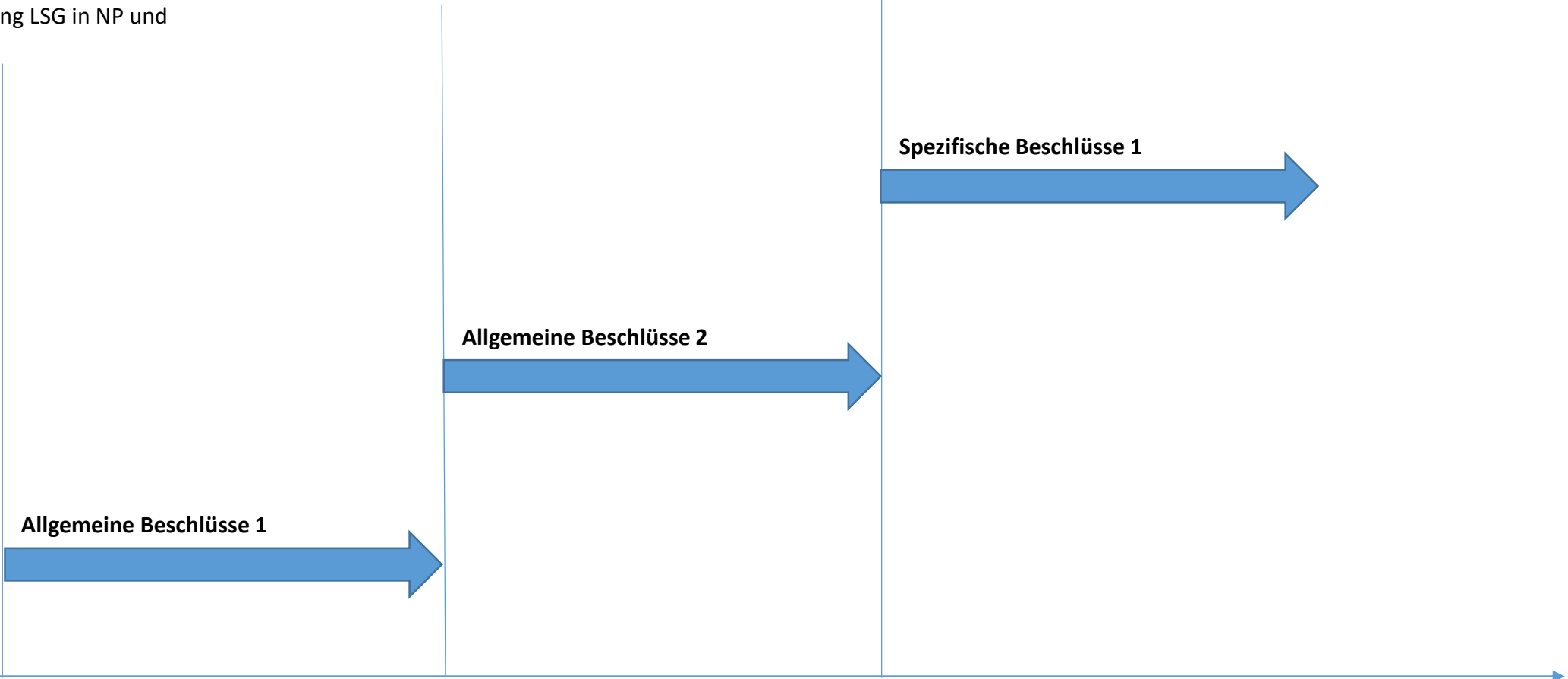
- Allg. Information
- Aufstellungsbeschluss
- Beschluss über Umgang LSG in NP und Einsetzung AK

Mrz. 2023: 122. PAS

- Zwischeninformation
- Übersicht/Festlegung Planprinzipien

Frühestens: Nov. 2023: 123. PAS

Einleitung erstes Beteiligungsverfahren



Diskussion

Fragen?